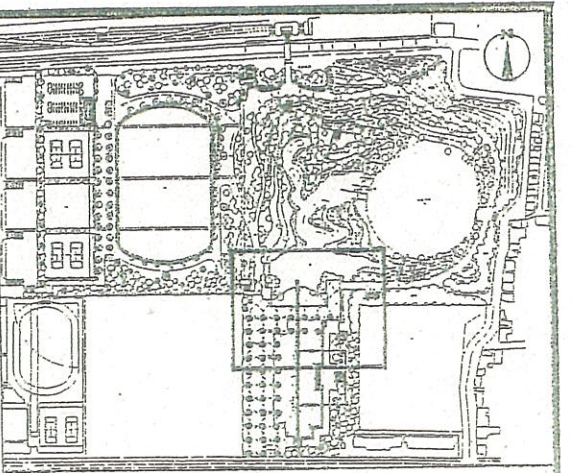
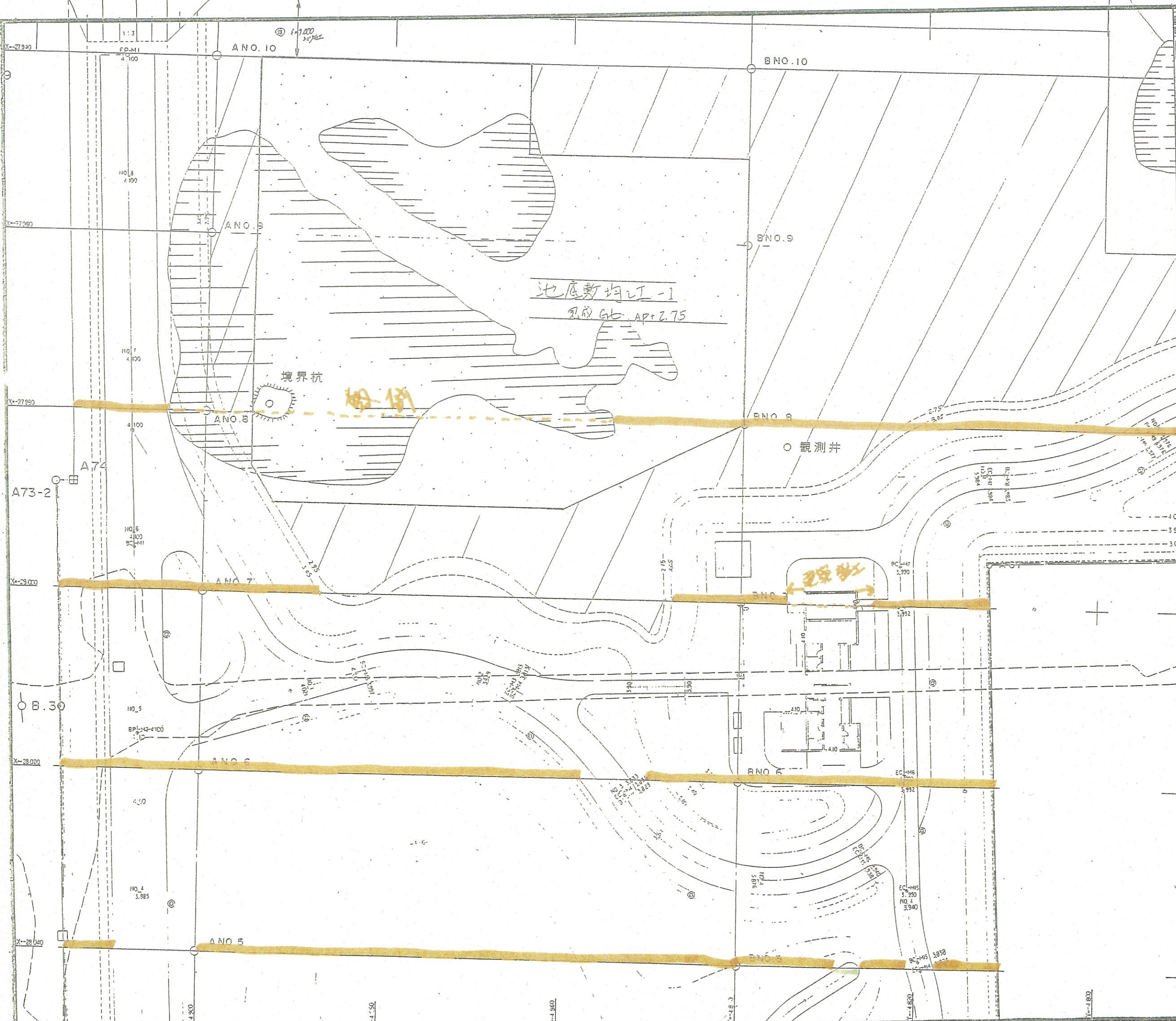
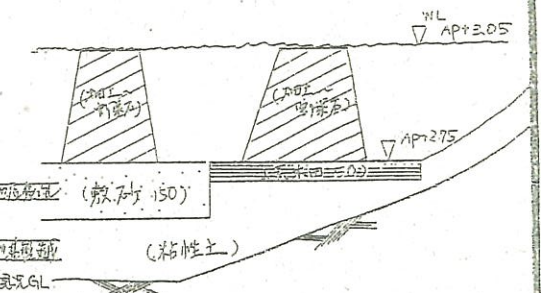


竣工図

公園名	尾久の原公園		
件名	尾久の原公園整備工事(その2)		
場所	尾久の原公園(尾久市尾久)		
図面名称	完成平面図-1	縮尺	S=1:200
作成年月日	平成 6年 5月 16日	図面番号	5/43
ニチノー・アラカ建設共同企業体			



池底敷均工



池底敷均工

名称	数量	単位	備考
池底敷均工	1,330	m ²	粘性土 150mm厚敷均工

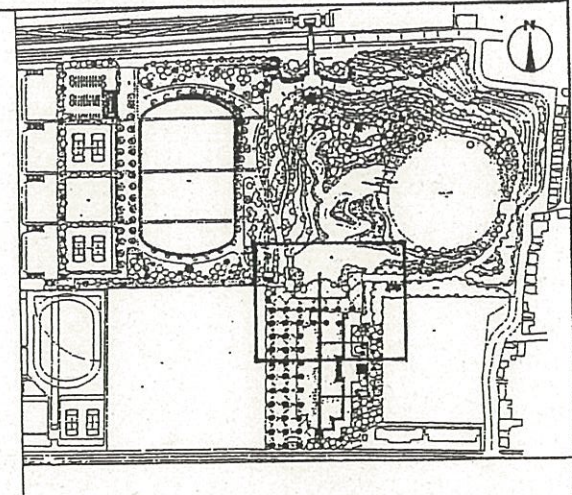
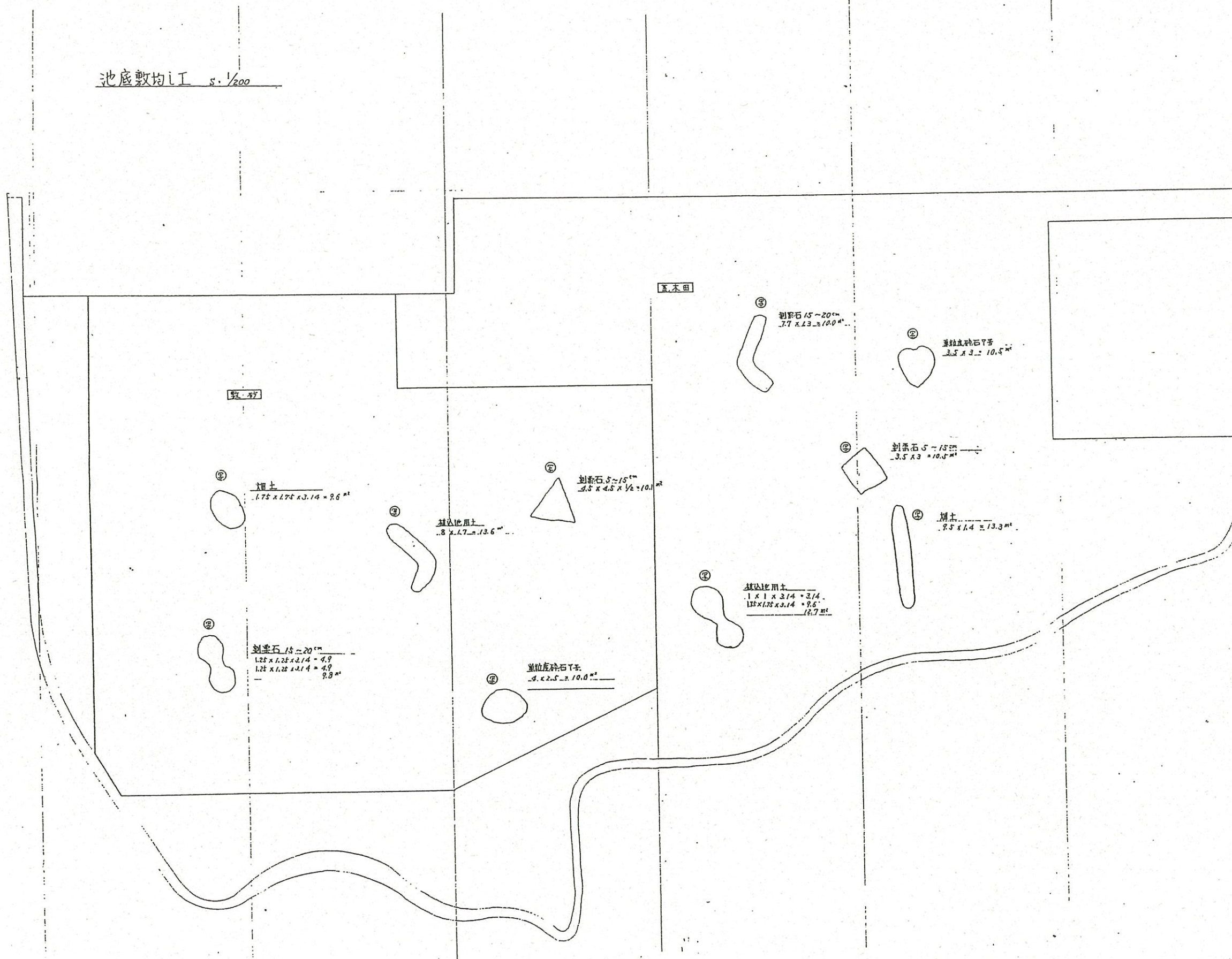
池底敷均工

名称	数量	単位	備考
池底敷均工-1	360	m ²	敷砂 厚150
" 2	3,220.23	m ²	粘性土 厚50
" 3	229	m ²	粘性土 厚300
" 4	26.3	m ²	粘性土
" 5	20.5	m ²	粘性土 厚75
" 6	20.6	m ²	粘性土 厚50
" 7	19.3	m ²	粘性土 厚150

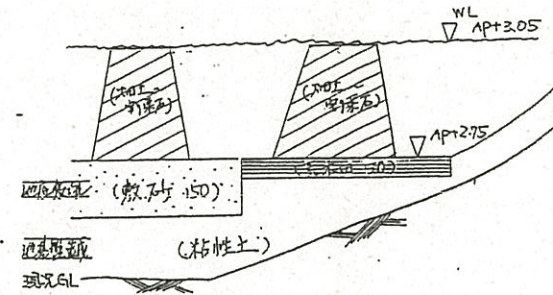
竣工図

公園名	尾久の原公園		
件名	尾久の原公園整備工事(その2)		
所	尾久の原公園敷地内から同敷地内尾久の原公園敷地		
図面名称	造成平面図-2	縮尺	S=1:200
作成年月日	平成 6年 5月 16日	図面番号	6/43
ニチノ一・アラカ建設共同企業体			6/43

池底敷均し工 S=1/200



池造成模式図



池基礎造成工

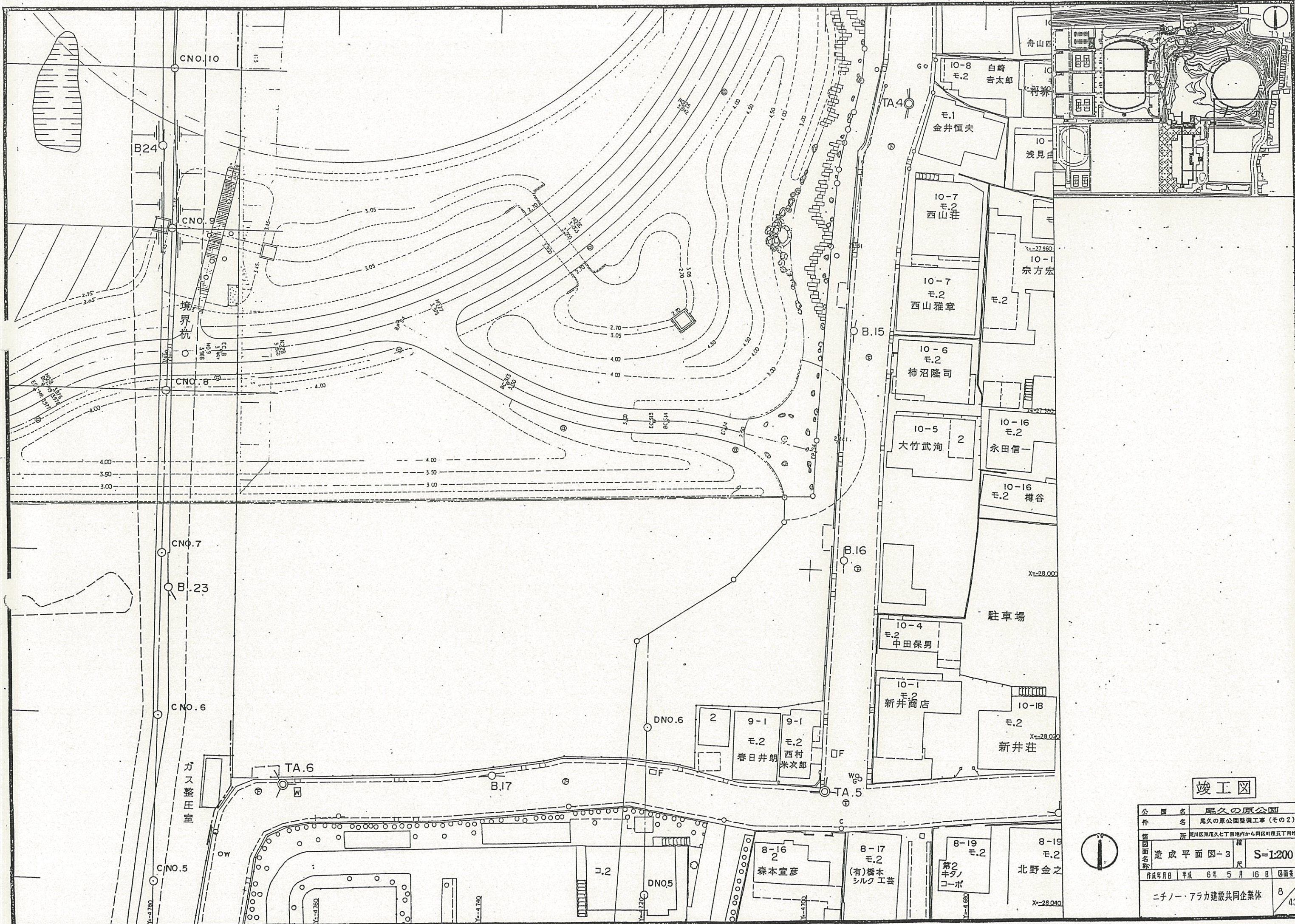
名称	数量	単位	備考
池基礎造成	1330.8	m ²	石積土 埴込地

池底敷均し工

名称	数量	単位	備考
池底敷均し工-1	360.0	m ²	敷砂 厚150
" 2	3320.23	m ²	埴土 厚50
" 3	22.9	m ²	埴土 厚300
" 4	26.3	m ²	埴込地用土
" 5	20.5	m ²	割石 厚75
" 6	20.6	m ²	割石 厚50
" 7	19.3	m ²	割石 厚200

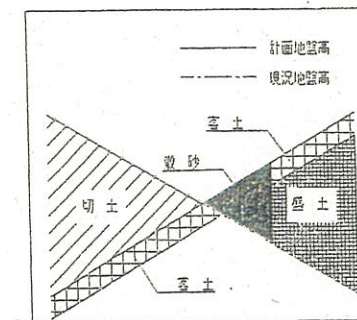
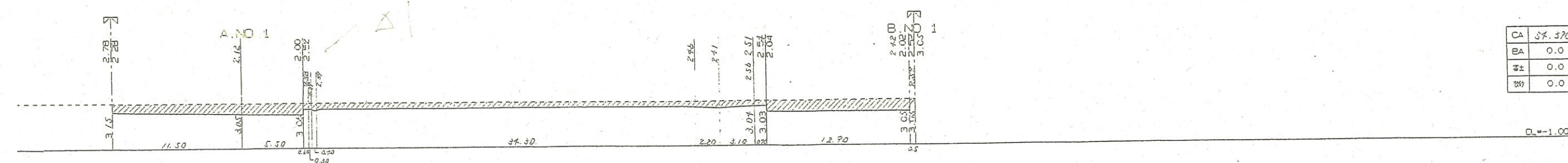
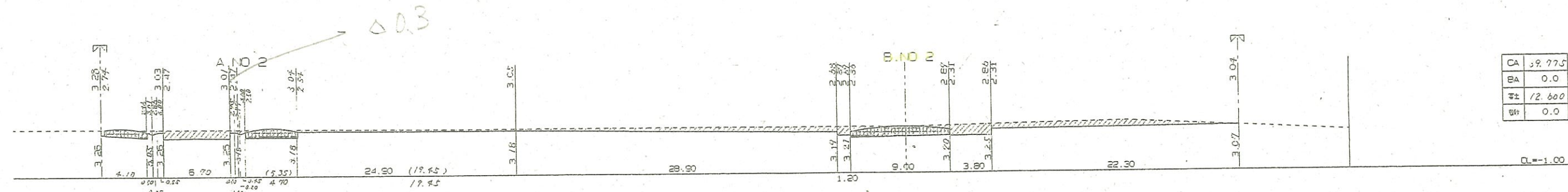

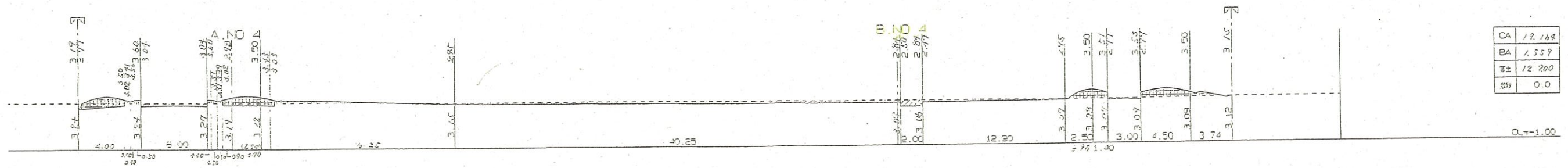
竣工図

公園名	尾久の原公園		
件名	尾久の原公園整備工事(その2)		
箇所	尾久の原公園七丁目地内から同区町界五丁目地内		
図名	造成平面図-2-2	縮尺	S=1:200
作成年月日	平成 6年 5月 16日	図面番号	7/43
ニチノー・アラカ建設共同企業体			



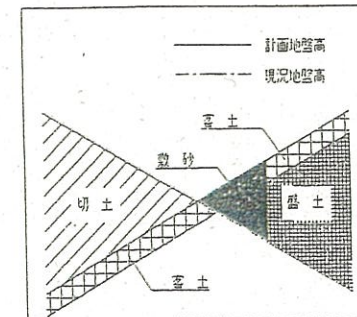
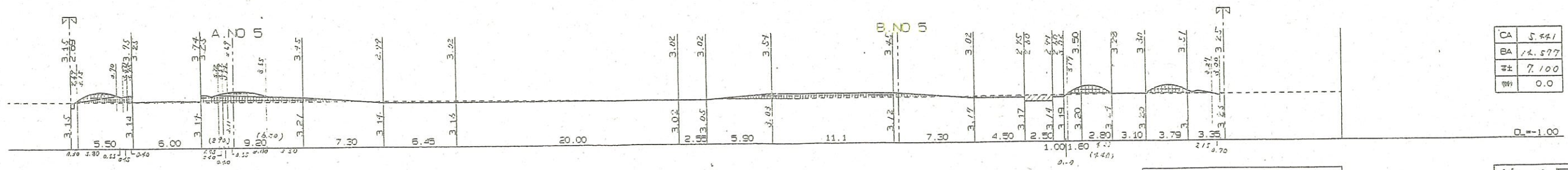
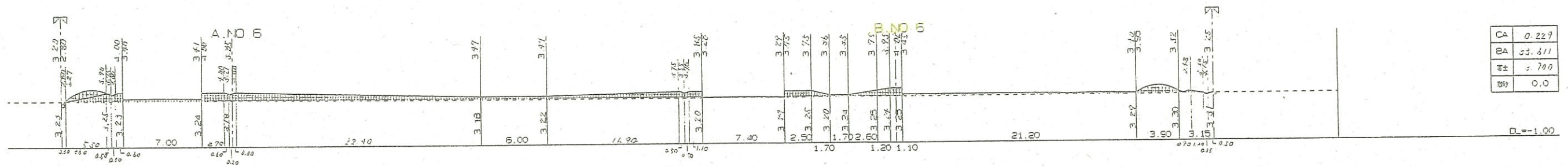
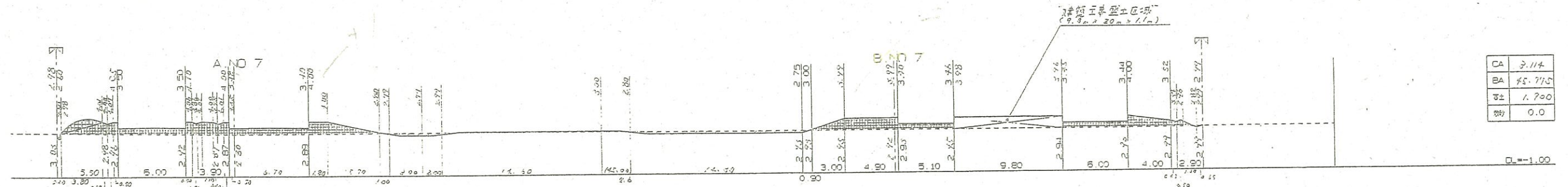
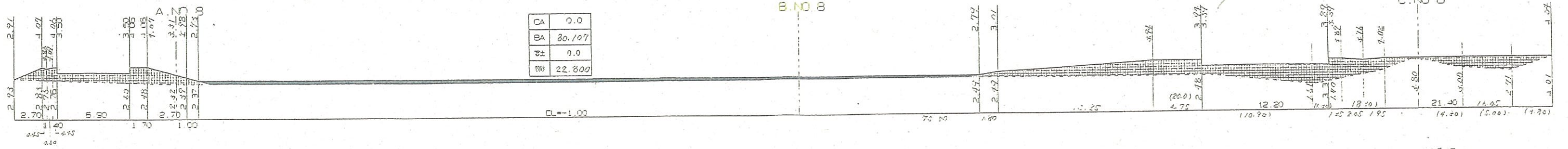
竣工図

公園名	尾久の原公園		
件名	尾久の原公園整備工事(その2)		
所在地	尾久の原公園敷地内(その2)		
図面名称	完成平面図-3	縮尺	S=1:200
作成年月日	平成 6年 5月 16日	図面番号	8/43
作成者	ニチノ一・アラカ建設共同企業体		



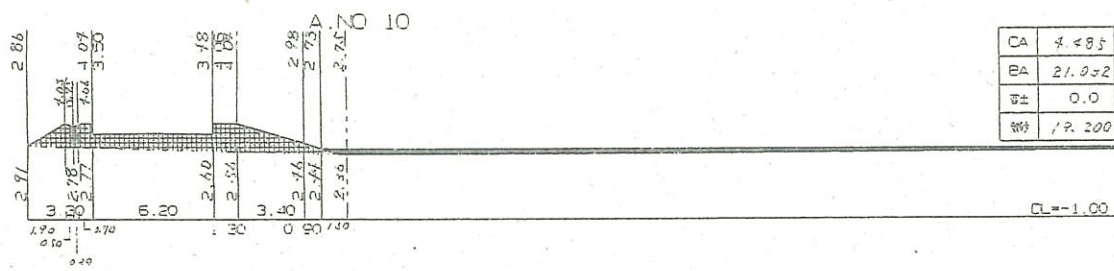
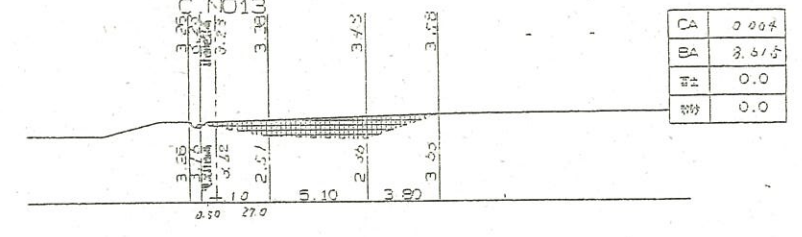
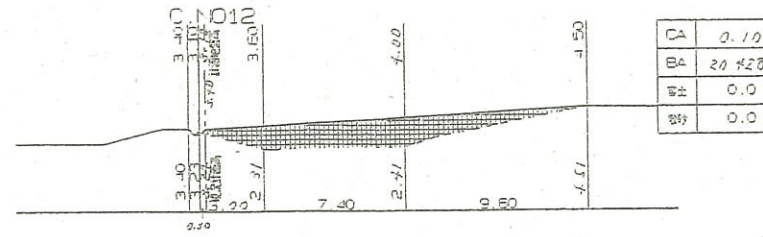
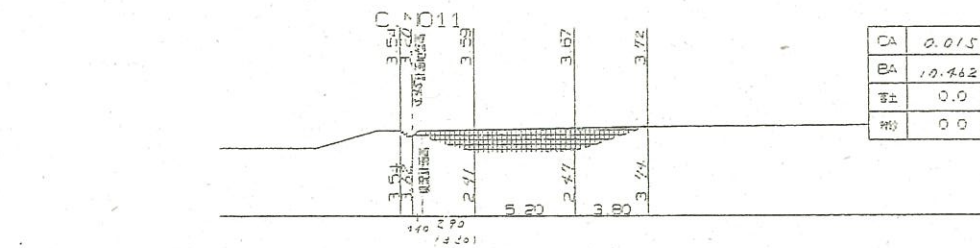
竣工図

位置	見欠の図面
作業	岡久の原公園整備工事(その2)
図面	鹿洲区現況久七丁目地内から岡区所屬五丁目地内
図面名称	造成断面図-1
縮尺	S=1/200'
作成年月日	平成 6年 5月 16日
図面番号	
ニチノー・アラカ建設共同企業体	
9/43	




竣工図

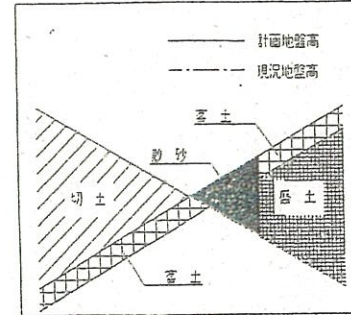
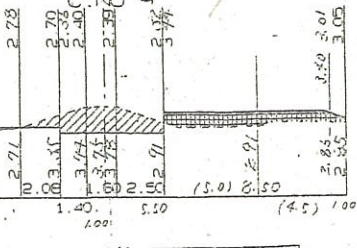
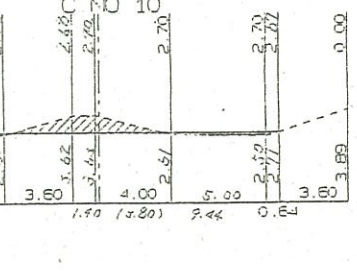
会社名	尾久の建設		
工事名	尾久の森公園整備工事(その2)		
所在地	尾久区尾久七丁目尾久森公園内(旧尾久町)		
図面番号	造成断面-2	縮尺	S=1/200
作成年月日	平成 6年 5月 16日	図面番号	
ニチノー・アラカ建設共同企業体			10/43



B.NO 10

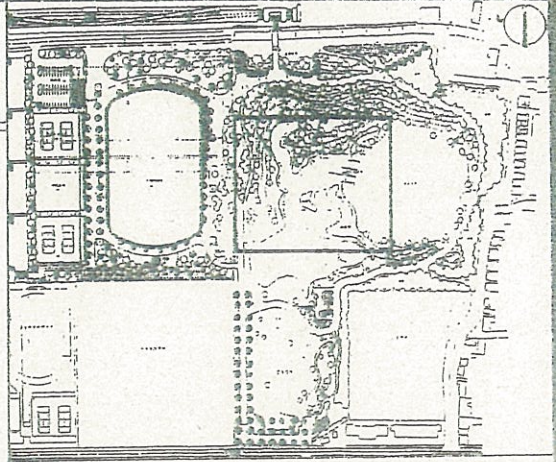
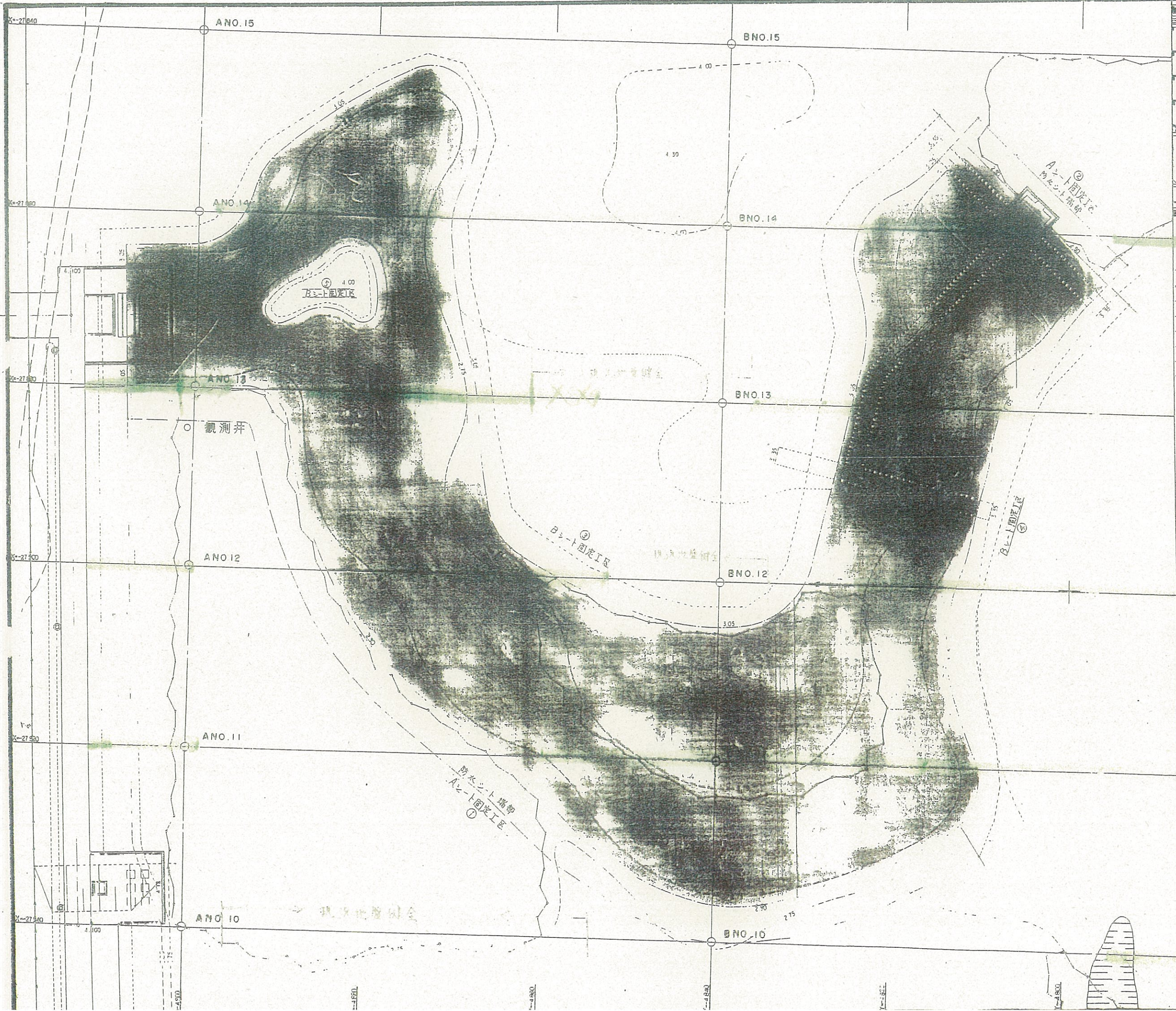


B.NO 9



竣工図

図名	陸成断面図
図号	陸成の原公園整備工事 (その2)
場所	成川区東尾久七丁目地内から同区同形式14地内
断面図	陸成断面-3
縮尺	S=1/200
作成年月日	平成 6年 5月 16日
製図者	ニチノー・アラカ建設共同企業体
図面番号	11/43

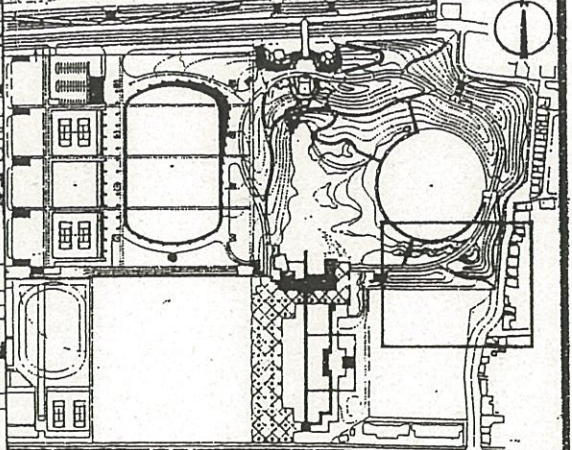
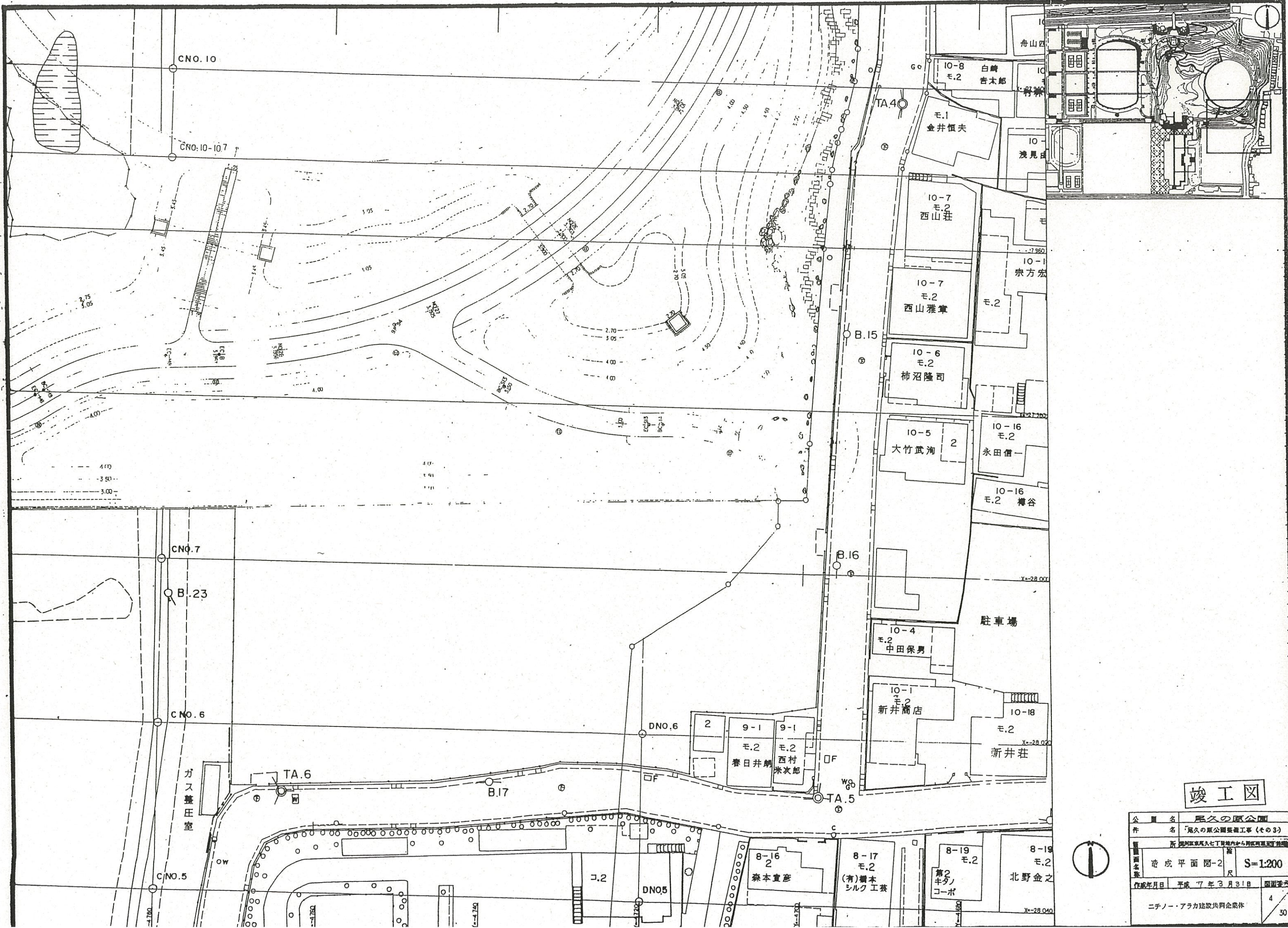


凡例

表示	名称	摘要	数量	単位	備考
	防水シート		4,531.0	m ²	
	防水シート端部		155.7	m	シート固定区(A)

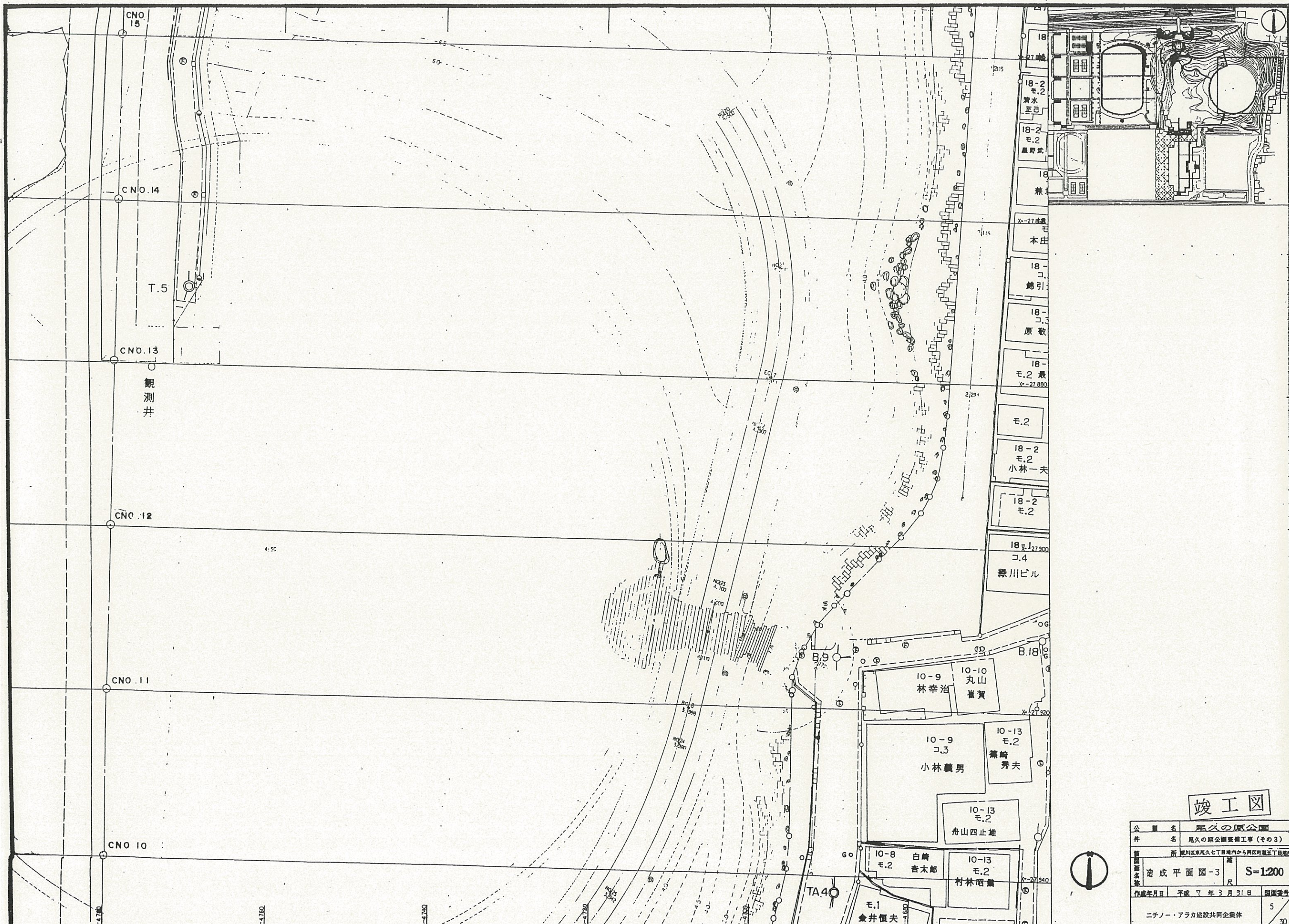
竣工図

公園名	尾久の原公園		
件名	尾久の原公園整備工事(その3)		
場所	尾久の原公園(尾久区尾久)		
図面名称	完成平面図-1	縮尺	S=1:200
作成年月日	平成7年3月31日	図面番号	3
ニチノ・アラカ建設共同企業体			30



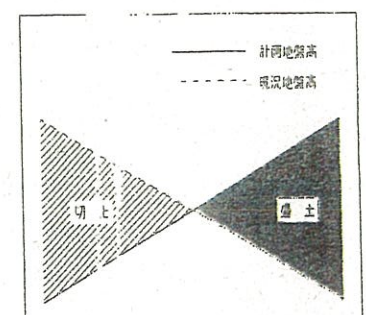
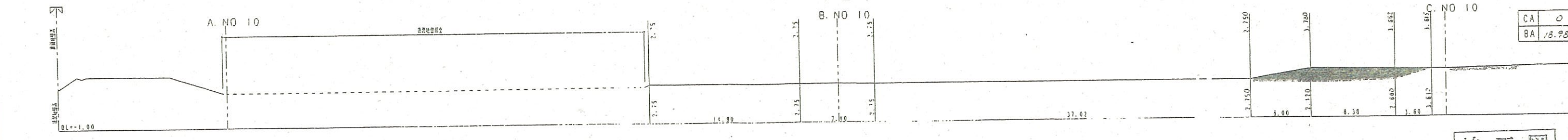
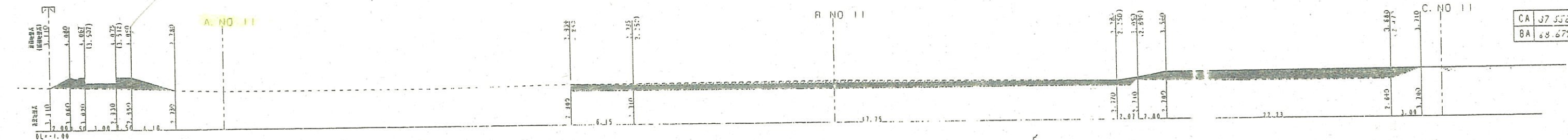
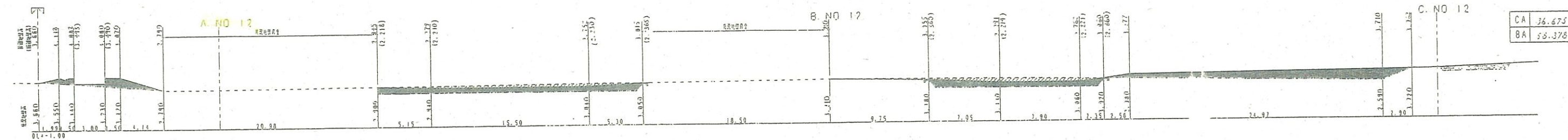
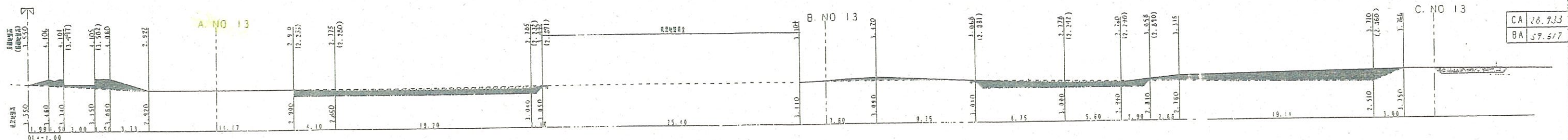
竣工図

公園名	尾久の原公園		
件名	尾久の原公園整備工事(その3)		
所在地	新潟県東区尾久七丁目地内から同区西区尾久町		
縮尺	完成平面図-2	S=1:200	4
作成年月日	平成 7 年 3 月 31 日	図面番号	4
ニチノー・アラカ建設共同企業体			30



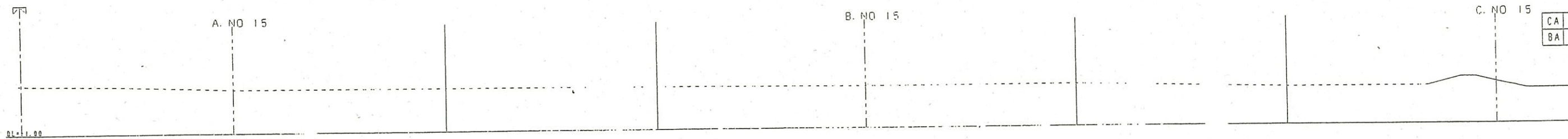
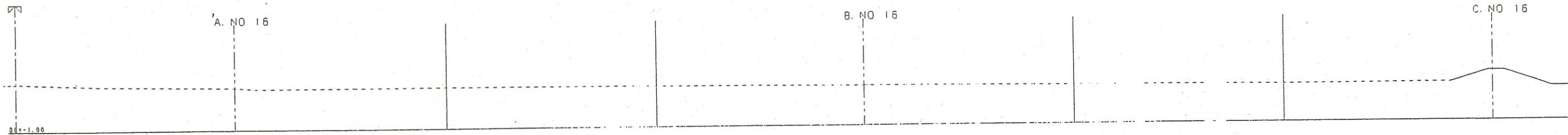
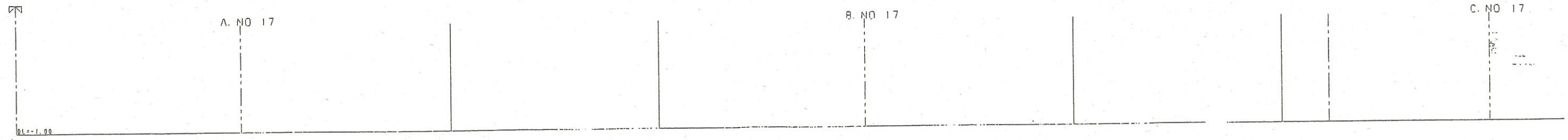
竣工図

公園名	尾久の原公園		
件名	尾久の原公園整備工事(その3)		
所在地	所沢市東久野七丁目地内から所沢市東久野五丁目地内		
図面名称	造成平面図-3	縮尺	S=1:200
作成年月日	平成 7 年 3 月 31 日	図面番号	5
設計者	ニチノ・アラカ建設共同企業体		

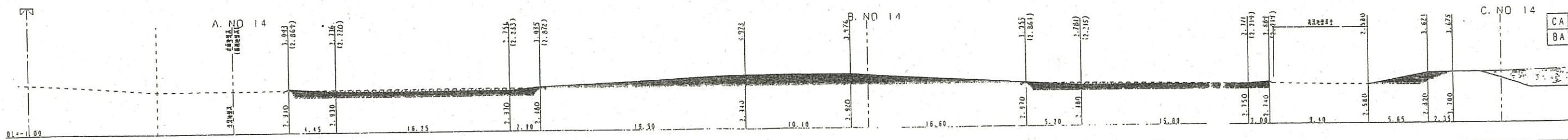


竣工図

図名	既設の断面図	
日	既設の断面図 (その1)	
日	既設の断面図と計画の断面図	
図号	造成断面図-1	S=1/200
作成者	7A 7B 3A 3B	9339
ニテノ	アラカ建設共同企業体	
6	30	

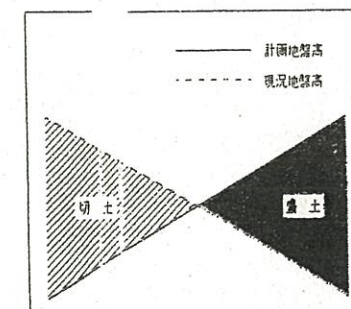


CA	0
BA	0

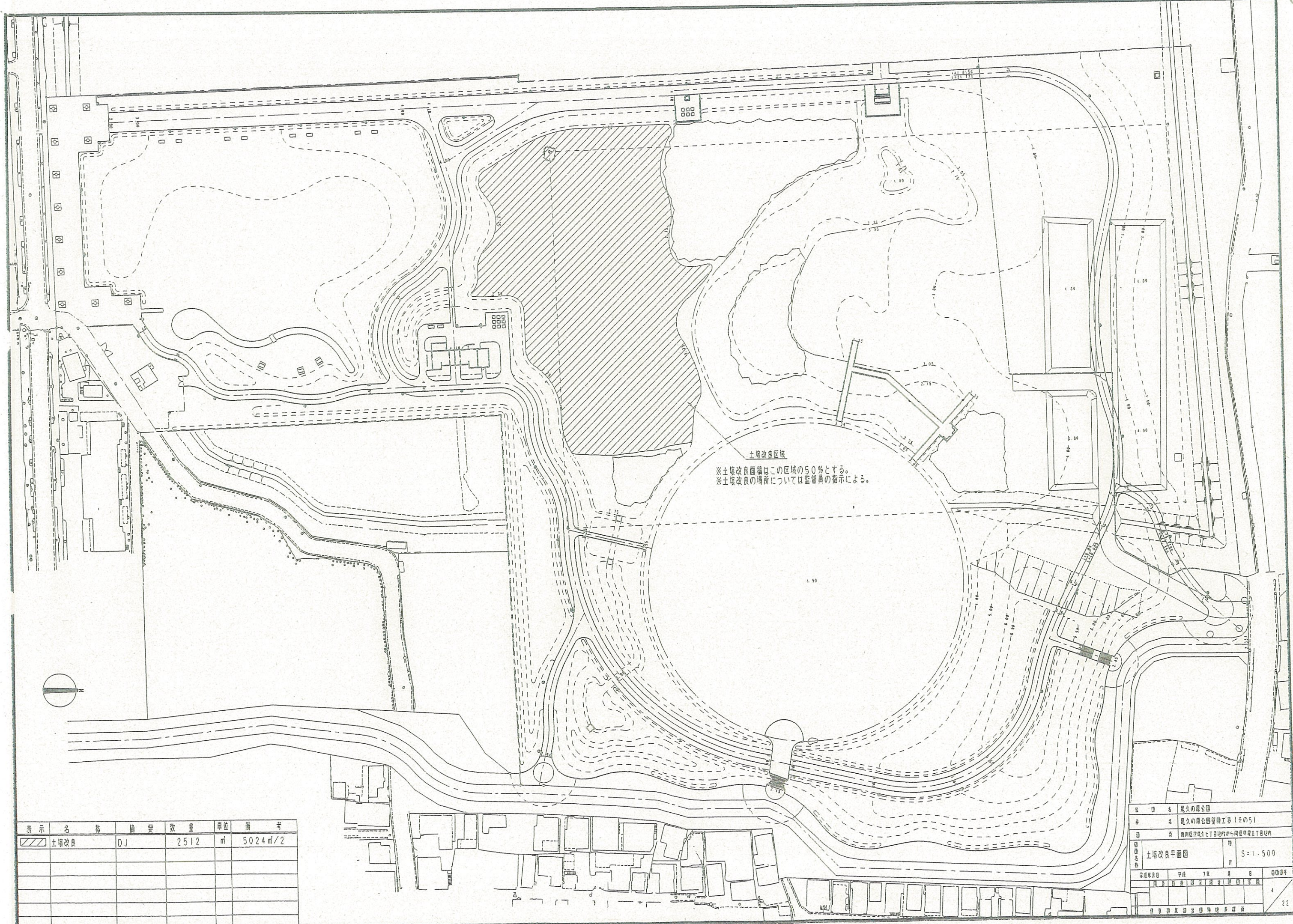


CA	31.719
BA	67.379

竣工図



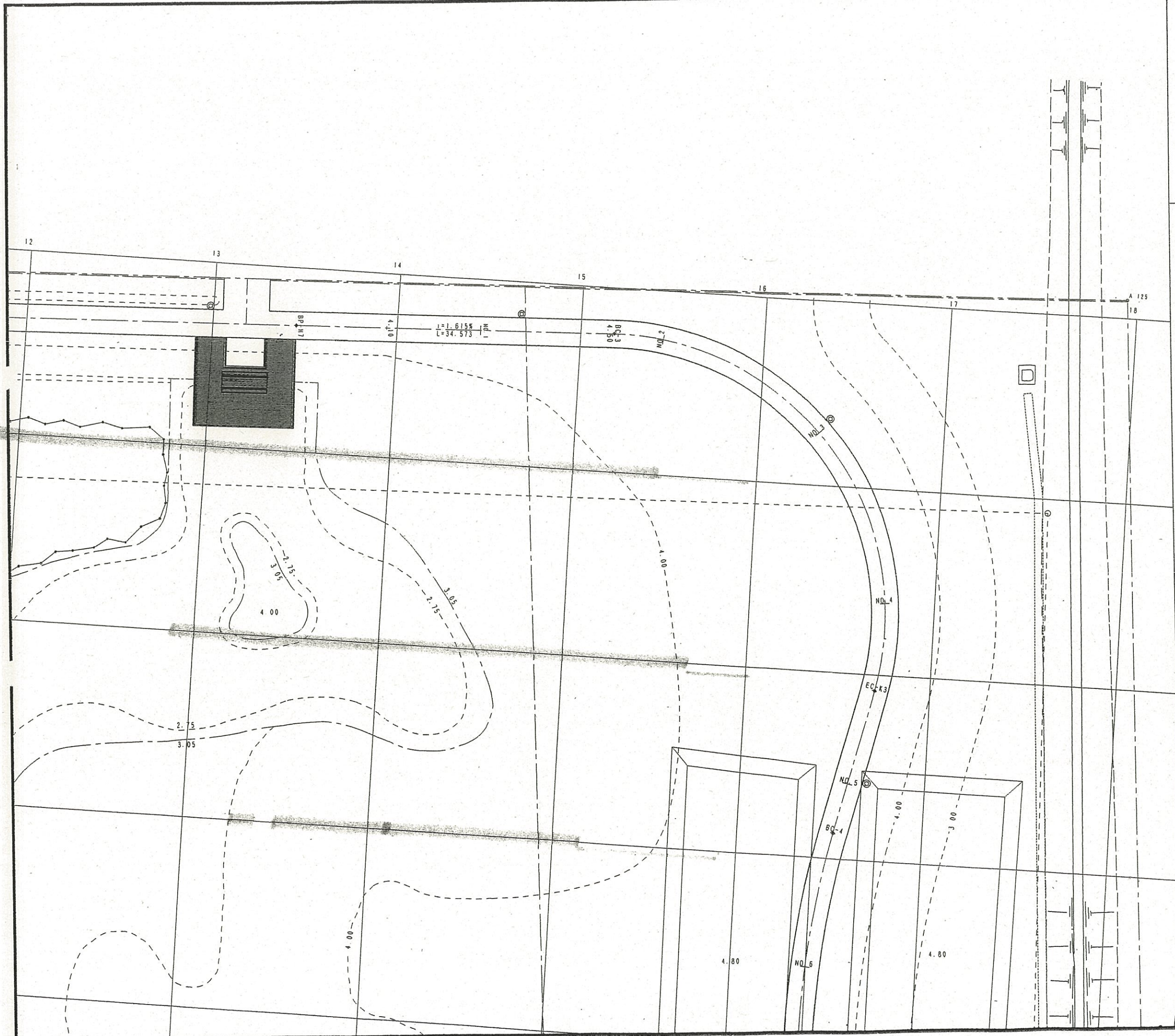
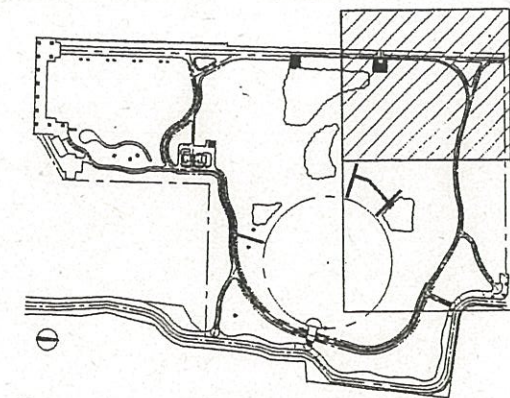
図名	竣工図		
作成者	竣工図		
図号	竣工図		
縮尺	S=1/200		
作成日	平成 7 年 3 月 31 日		
作成者	ニチノ一・アラカ建設共同企業体		
ページ	7	総ページ	30



土壌改良区域
 ※土壌改良面積はこの区域の50%とする。
 ※土壌改良の場所については監督員の指示による。

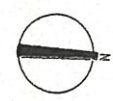
表示	名称	種類	数量	単位	備考
	土壌改良	DJ	2512	m	5024m ² /2

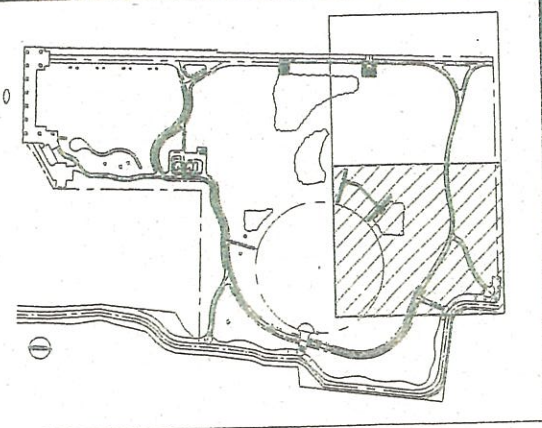
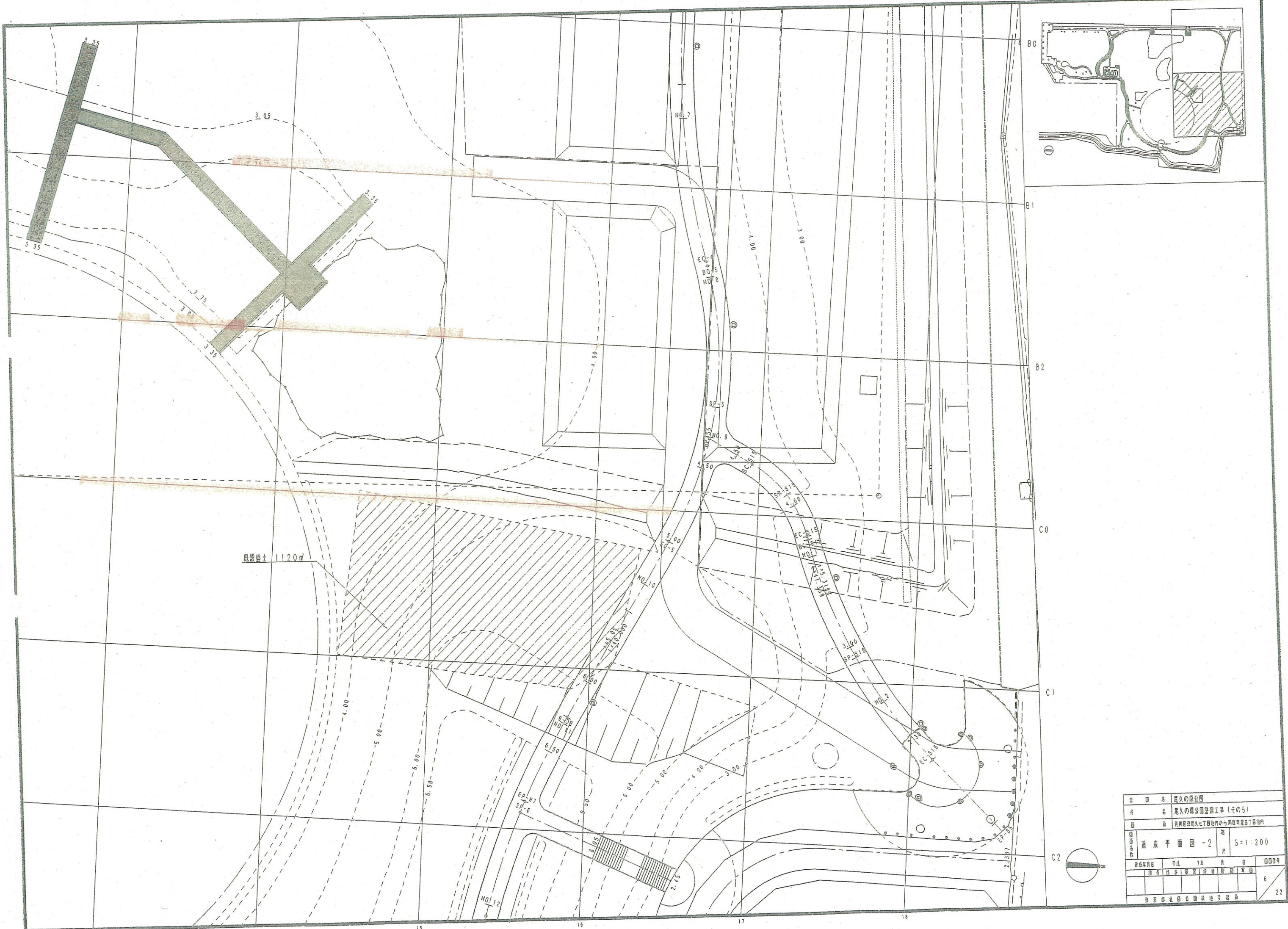
会社名	尾久の緑公園		
工事名	尾久の緑公園整備工事(その5)		
図名	尾久の緑公園と丁目地内からの開通工事計画		
図種	土壌改良平面図	縮尺	S=1:500
作成年月日	平成 7年 月 日	図号	0004



A-20.000
A0
A1
A2

公園名	尾久の森公園		
事業名	尾久の森公園整備工事(その5)		
地区	荒川区東尾久7丁目地内から同区町屋5丁目地内		
図名	造成平面図-1	縮尺	S=1:200
作成年月日	平成 7年 月 日	図番	5
作成者	東京都公園緑地事務所		

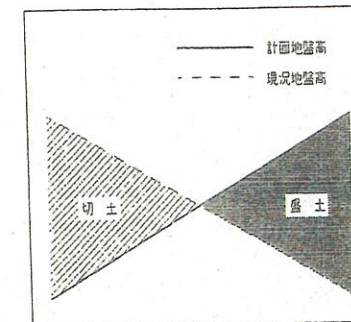
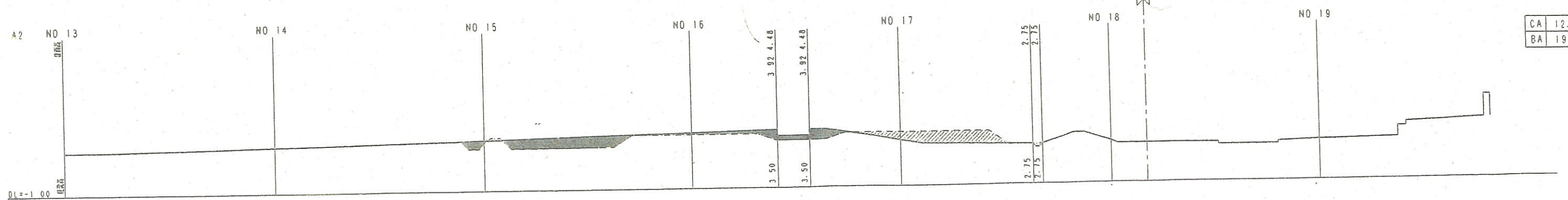
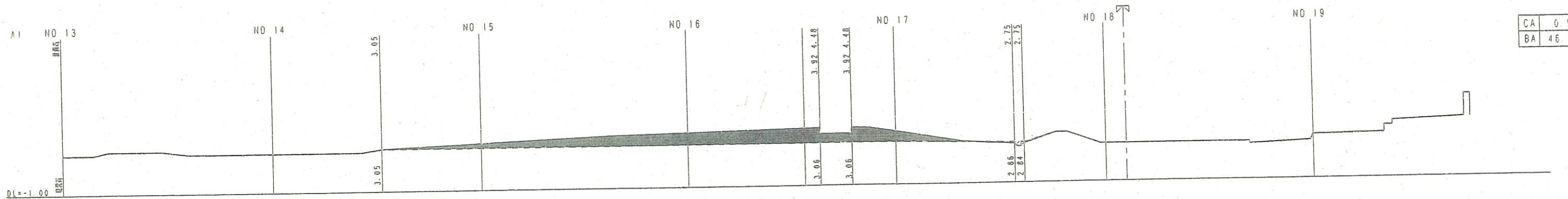
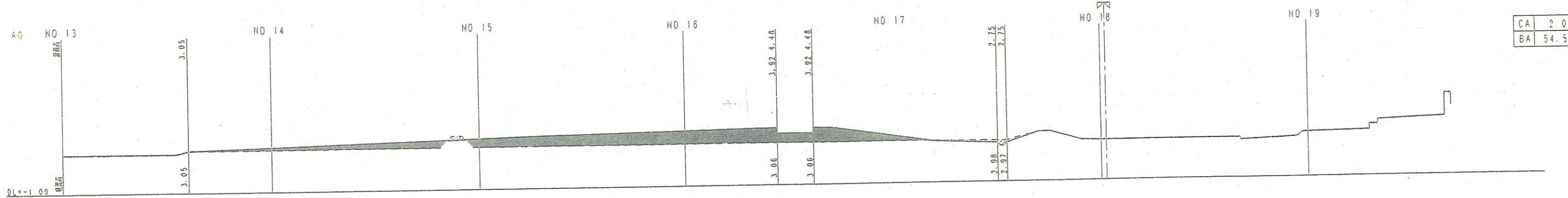
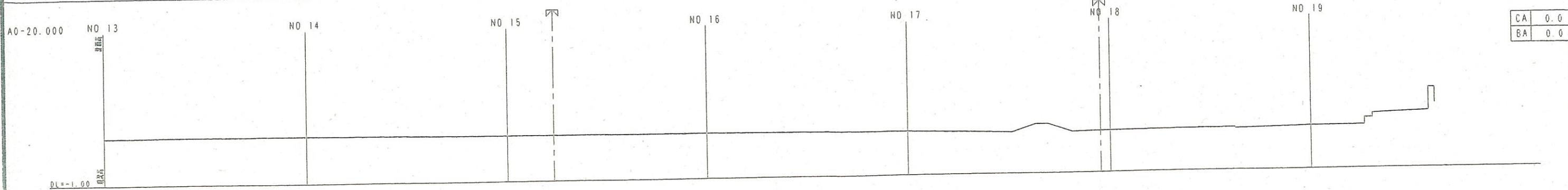




埋設土 1120㎡

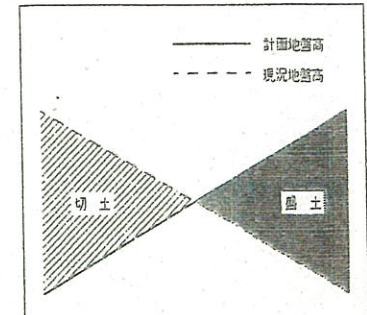
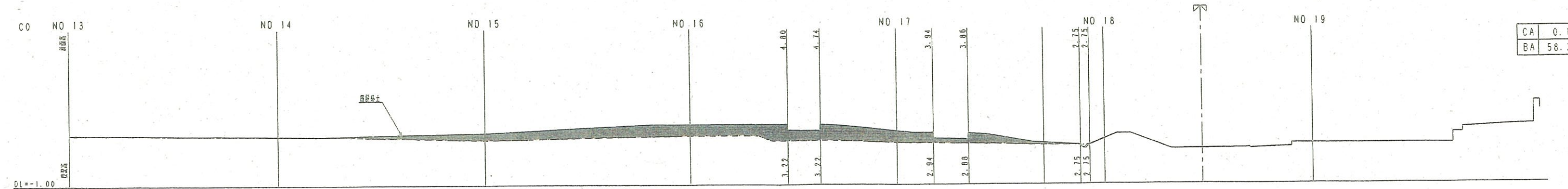
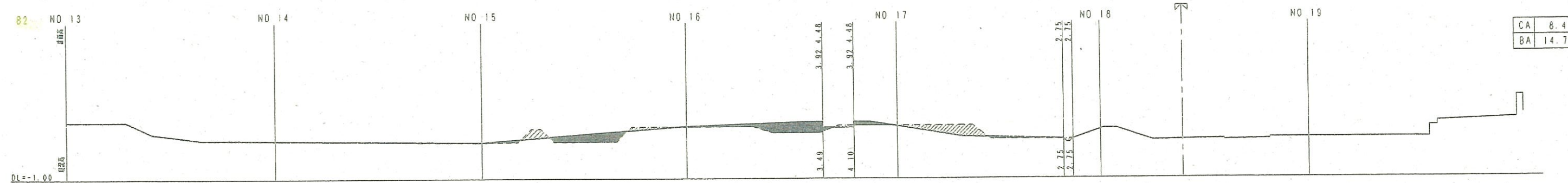
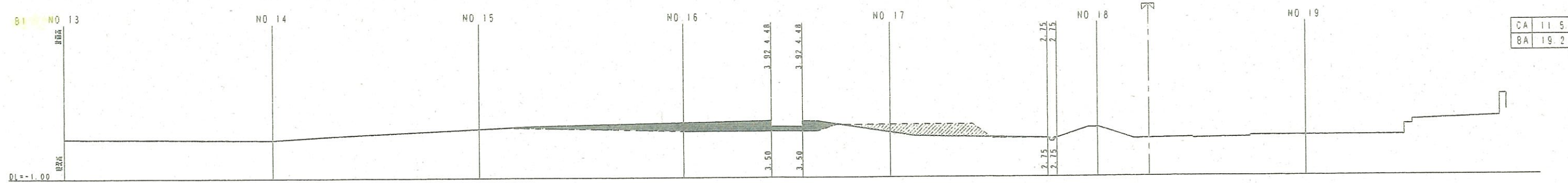
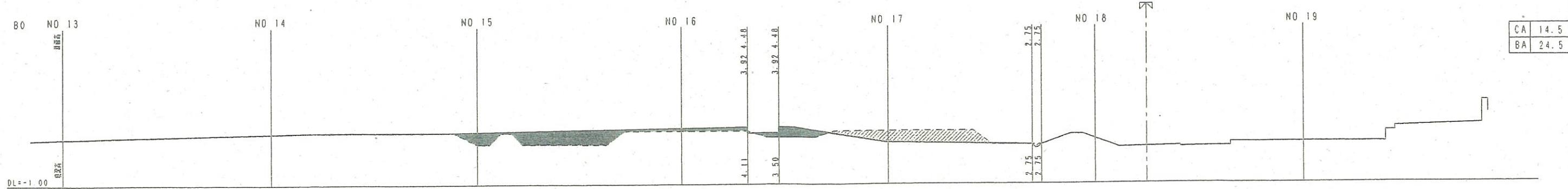
会社名	尾久の原公園		
件名	尾久の原公園整備工事(その5)		
図名	尾久の原公園尾久七丁目地内から同区尾久五丁目地内		
図種	造成平面図-2	縮尺	S=1:200
作成年月日	平成 7年	月 日	図面番号
			6
東京都建設局 公園緑地部 公園課			22

造成断面図 - 1



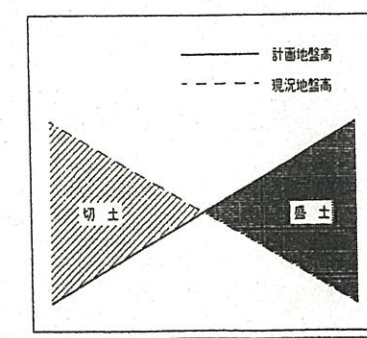
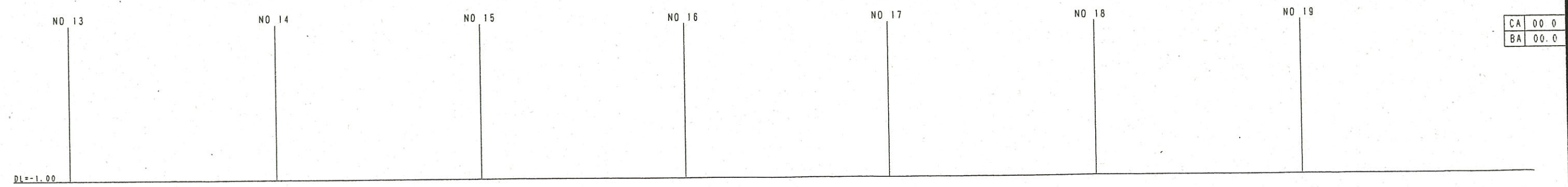
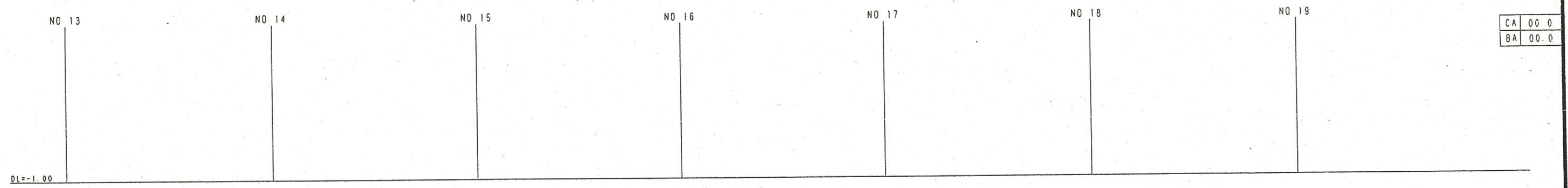
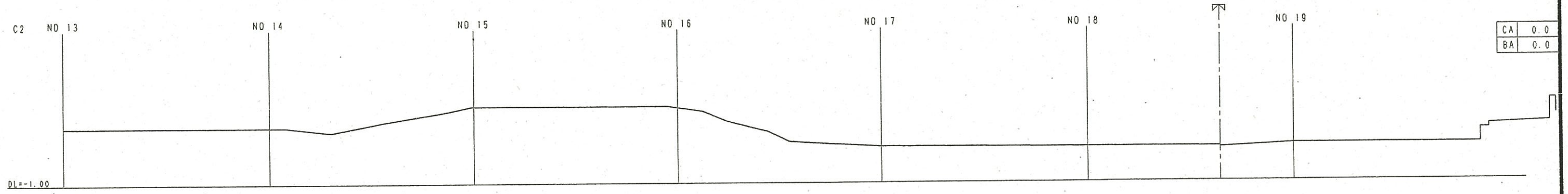
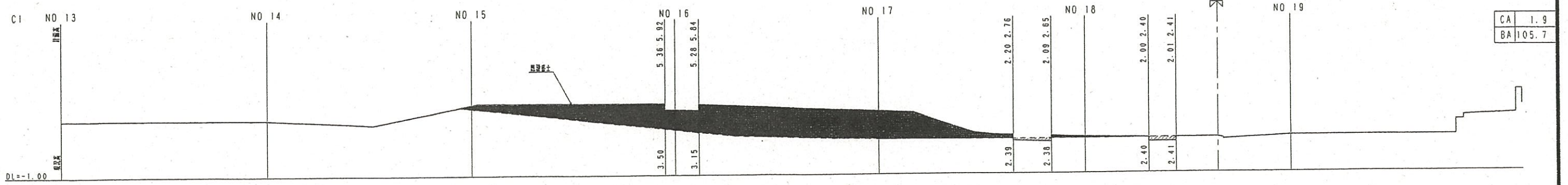
会社名	尾久の里公園		
工事名	尾久の里公園整備工事 (その5)		
所在地	高州郡尾久町七丁目内から同町町界丁目地内		
図名	造成断面図 - 1	縮尺	S=1/200
作成年月日	平成 7年 月 日	図号	0002
作成者	尾久の里公園整備事務所	図面枚数	7
承認者		ページ	22

造成断面図 - 2



会社名	尾久の原公園		
工事名	尾久の原公園整備工事(その5)		
図面名	札幌区尾久七丁目内から同区尾久五丁目内		
図面番号	造成断面図 - 2	縮尺	S=1/200
作成年月日	平成 7年 月 日	図面番号	8
作成者	設計者	校核者	
承認者		監理者	

造成断面図-3



公 道 名	電久の原公園		
所 名	電久の原公園整備工事(その5)		
種 別	荒川区電久七丁目地内から同区明堤五丁目地内		
図 面 名	造成断面図-3	縮 尺	S=1:200
作成年月日	平成 7年 月 日	図面番号	9
東京都土地公団建設事務所			