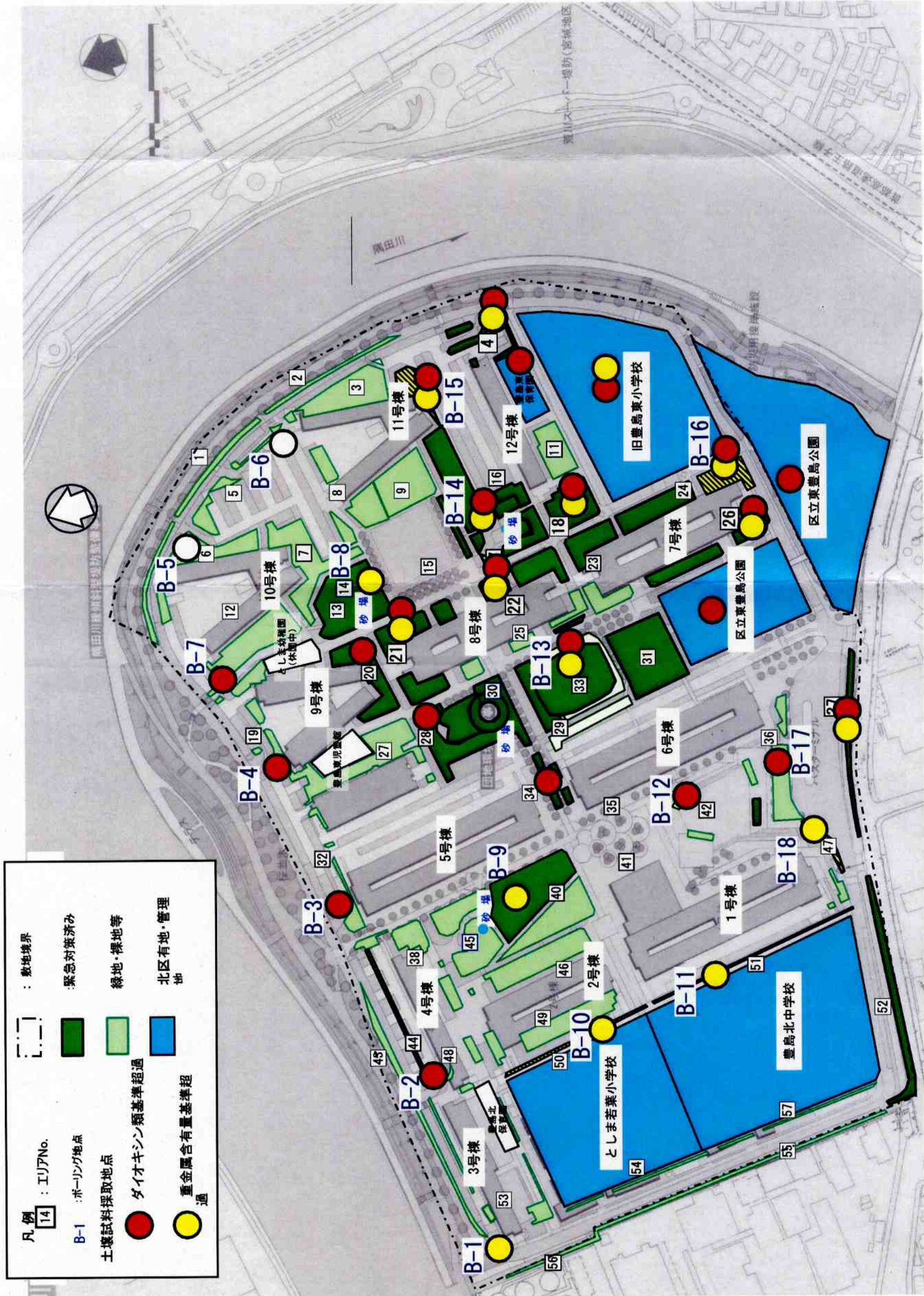


# 北区豊島における 土壌汚染対策状況について

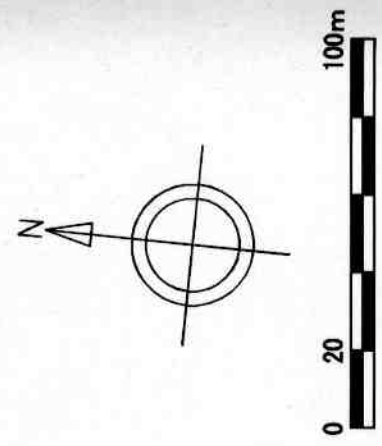
# 北区豊島五丁目団地の土壌汚染の概況



**土壌汚染判明状況**

○ ダイオキシン類 環境基準の最大 240倍  
 ○ 重金属(鉛、ヒ素) 環境基準の最大 鉛:11倍 ヒ素:2倍

# 豊島五丁目団地 配置図



隅田川

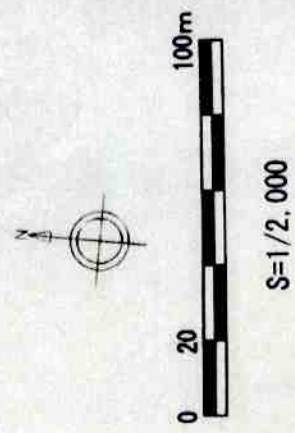
隅田川緩傾斜型堤防



凡例

表示	名称	名称
—	機構敷地境界	
■	区有施設 (土地は機構所有)	
■	区有施設 (土地は区所有)	

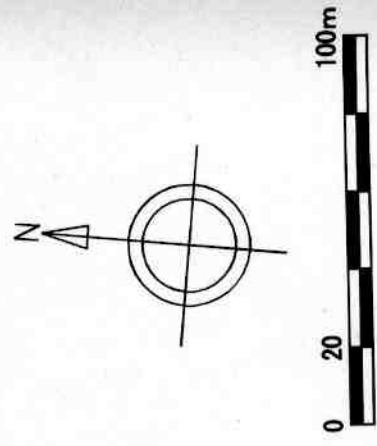
# 豊島五丁目団地 対策範囲図



凡例

表示	名称
—	機構敷地境界
■	舗装等による既被覆範囲
■	応急措置部 (アスファルト舗装)
■	応急措置部 (対策は今後検討)
■	権蔵地 (覆土による対策)
■	ダスト舗装等 (舗装等による対策)
—	河川区域
—	道路区域

# 豊島五丁目団地 土壌汚染対策状況図



凡例


表示	名称
—	機構敷地境界
■	完了範囲
■	途中段階
■	設計完了・対策準備中範囲
■	応急措置（舗装）
■	舗装等による既被覆範囲
■	応急措置範囲
+	対策検討中

# 対策断面図 (代表的なもの)

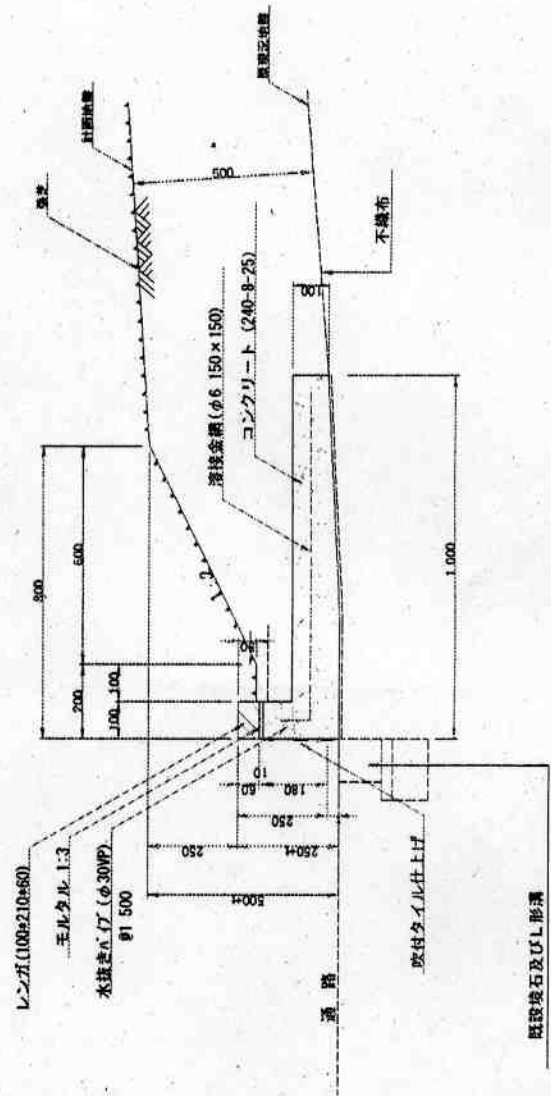
## 改修標準図

(基本形 対策地が比較的平坦で範囲が広い場合)

### 現況




### 計画



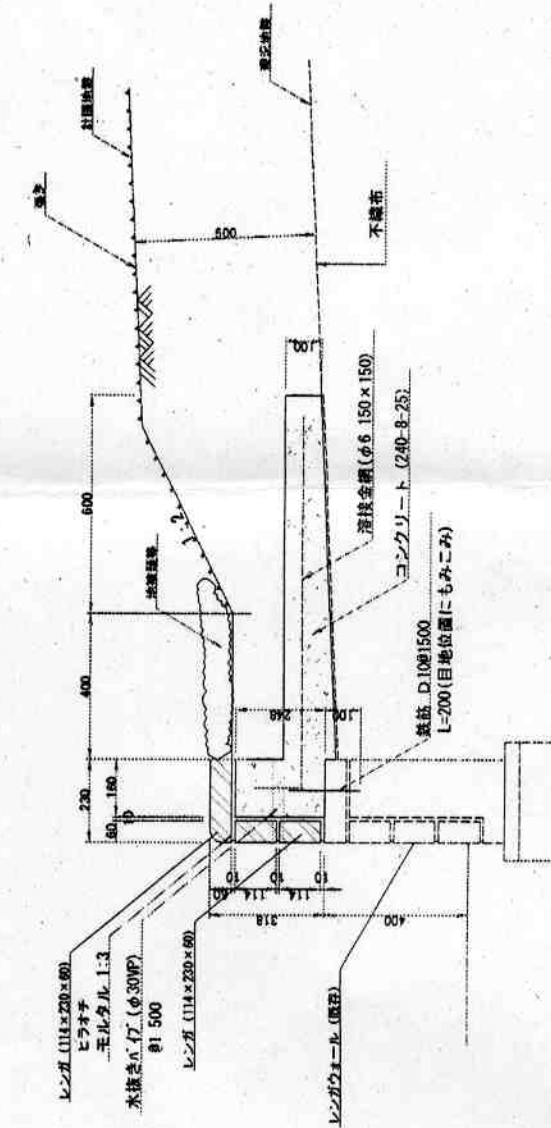
## 改修標準図

(対策地にレンガウォールがあり範囲が広い場合)

### 現況




### 計画

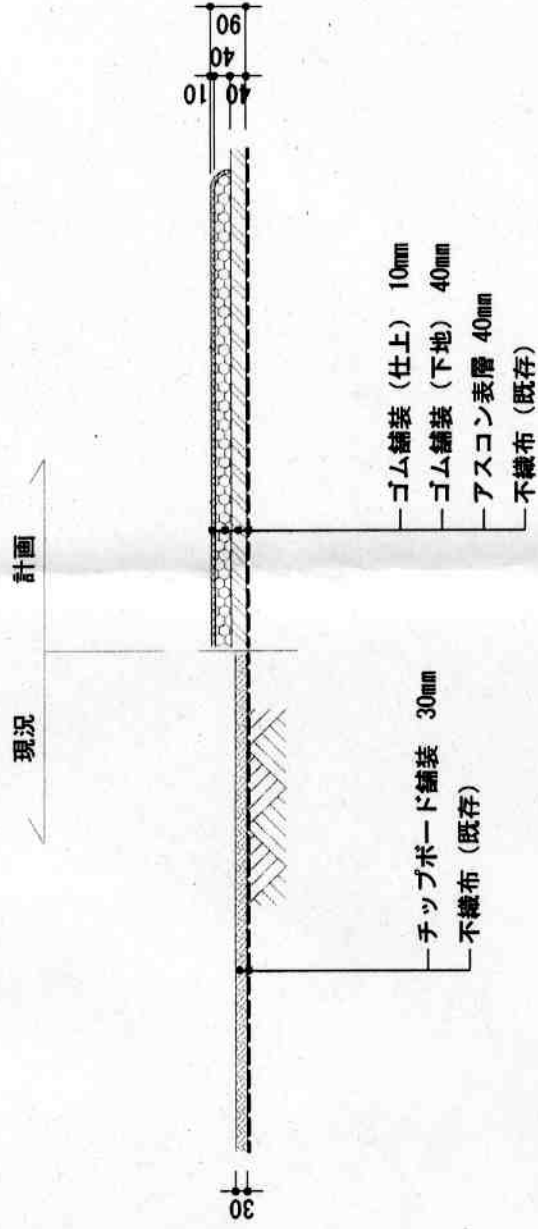


# 舗装等による対策断面図 (代表的なもの)

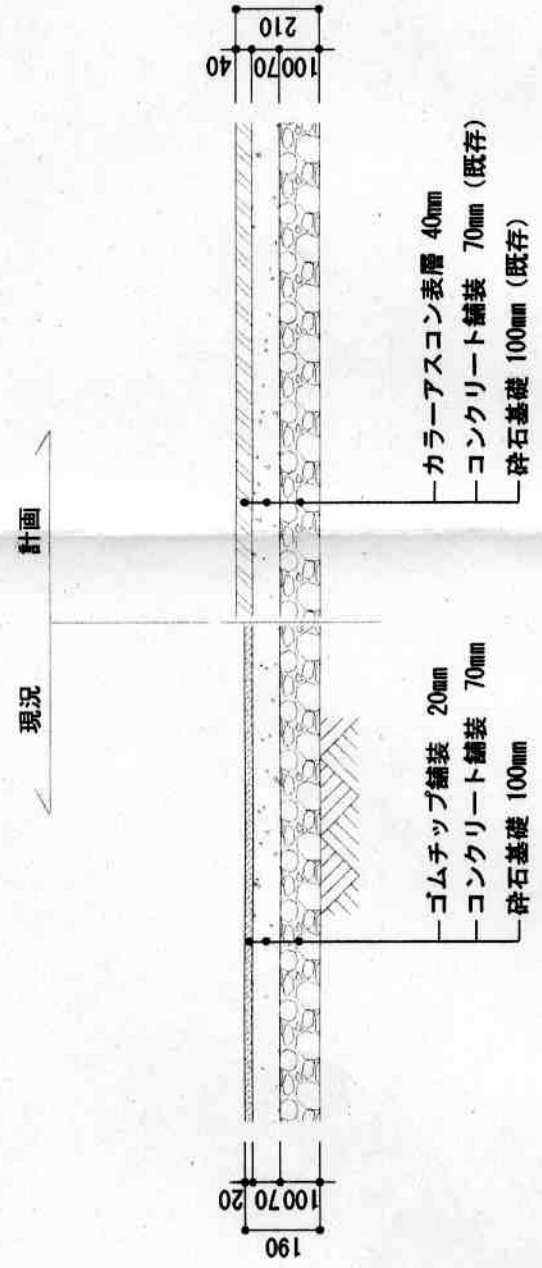
## アスコン+砕石+ダスト舗装による対策断面図



## アスコン+ゴム舗装による対策断面図



## カラーアスコンによる対策断面図



# 汚染土壌対策イメージ図

現況



計画



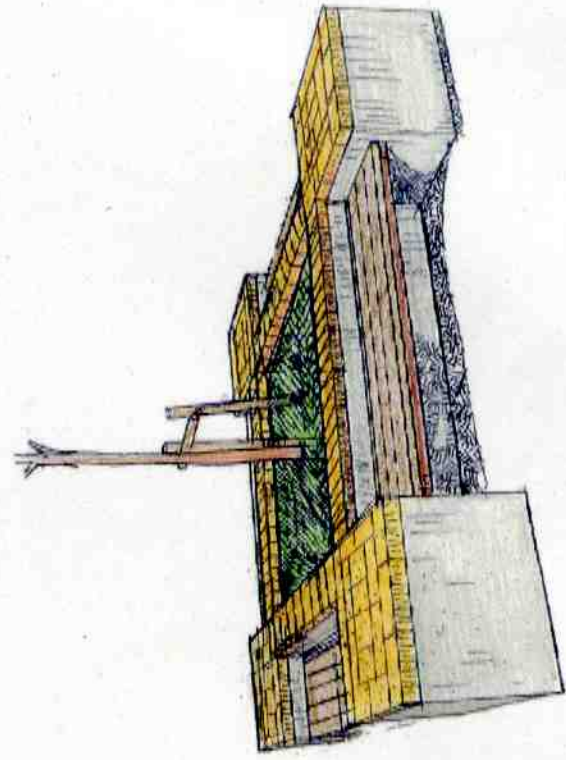


### ツリーサークル植込対策イメージ

- 根囲いベンチタイプ  
既存ベンチの木部を一部撤去し、角のテーブルの高さに合わせてウオールを設置。



現況写真

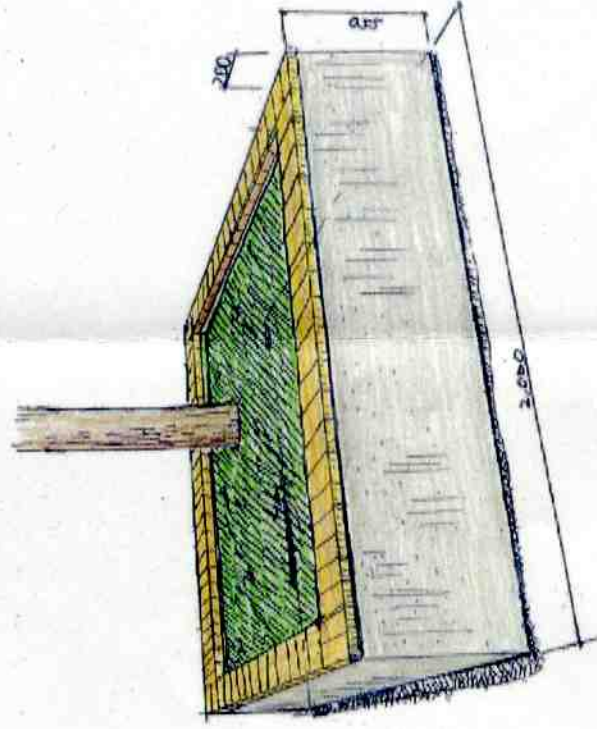


対策イメージ

- 植樹タイプ  
ツリーサークルの鑄鉄部を取り外し、レンガ植樹を設置



現況写真



対策イメージ